




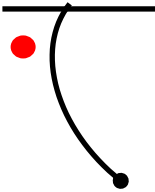



Kalibreringssträcka från Göteborg

1

Sträcka: Från Flodamotet
E 20 (Trafikplats 88)

Till Ingaredsmotet E 20

Distans		Anvisningspilar	Information	Till TK
Total	Del			
0,00	0,00	<p>1</p>  <p>Start Kalibreringssträcka</p>	 <p>57,801097 N 12,367681 E</p>	
		<p>2</p> 	<p>Kör in på motorvägen E20 mot Alingsås</p>	
8,14	8,14	<p>3</p> 		
8,427	0,29	<p>4</p>  <p>Mål Kalibreringssträcka</p>	 <p>57,846325 N 12,469156 E</p>	
		<p>5</p>		
		<p>6</p> <p>Följ hänvisning nedanför för att köra kalibreringssträcka åter mot Göteborg</p>		

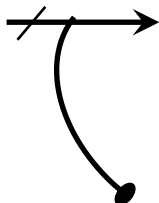
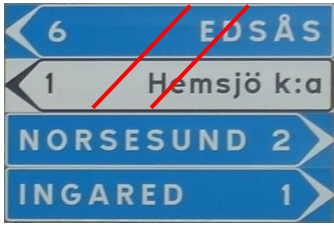
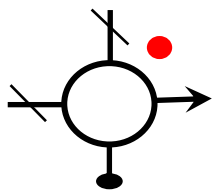





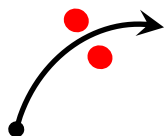

8,45

Kalibreringssträcka från Göteborg

2

Sträcka: Från Ingaredsmotet

Till Flodamotet





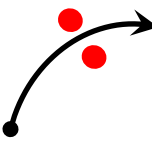

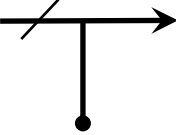
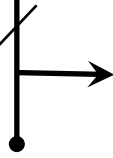
Distans		Anvisningspilar	Information	Till TK
Total	Del			
8,45	0,00	 <p>1</p>		
8,66	0,21	 <p>2</p>		
0,00	0,00	 <p>3</p> <p>4</p> <p>Start Kalibreringssträcka</p>	 <p>57,847078 N 12,467953 E</p>	
7,82	7,82	 <p>5</p>		
8,265	0,45	 <p>6</p> <p>7</p> <p>Mål Kalibreringssträcka</p>	 <p>57,802200 N 12,365489 E</p>	

Kalibreringssträcka från Alingsås

1

Sträcka: Från Ingaredsmotet
E 20 (Trafikplats 92)

Till: Floda motet E 20

Distans		Anvisningspilar	Information	Till TK
Total	Del			
0,00	0,00	<p>1</p>  <p>Start Kalibreringssträcka</p> <p>2</p>	 <p>57,847078 N 12,467953 E</p>	
7,82	7,82	<p>3</p>  <p>4</p>		
8,265	0,45	<p>5</p>  <p>Mål Kalibreringssträcka</p>	 <p>57,802200 N 12,365489 E</p>	
8,37	0,10	<p>6</p> 		
8,62	0,25	<p>7</p> 		

0,00

Kalibreringssträcka

2

Sträcka: Från Flodamotet E 20

Till: Ingaredsmotet E 20